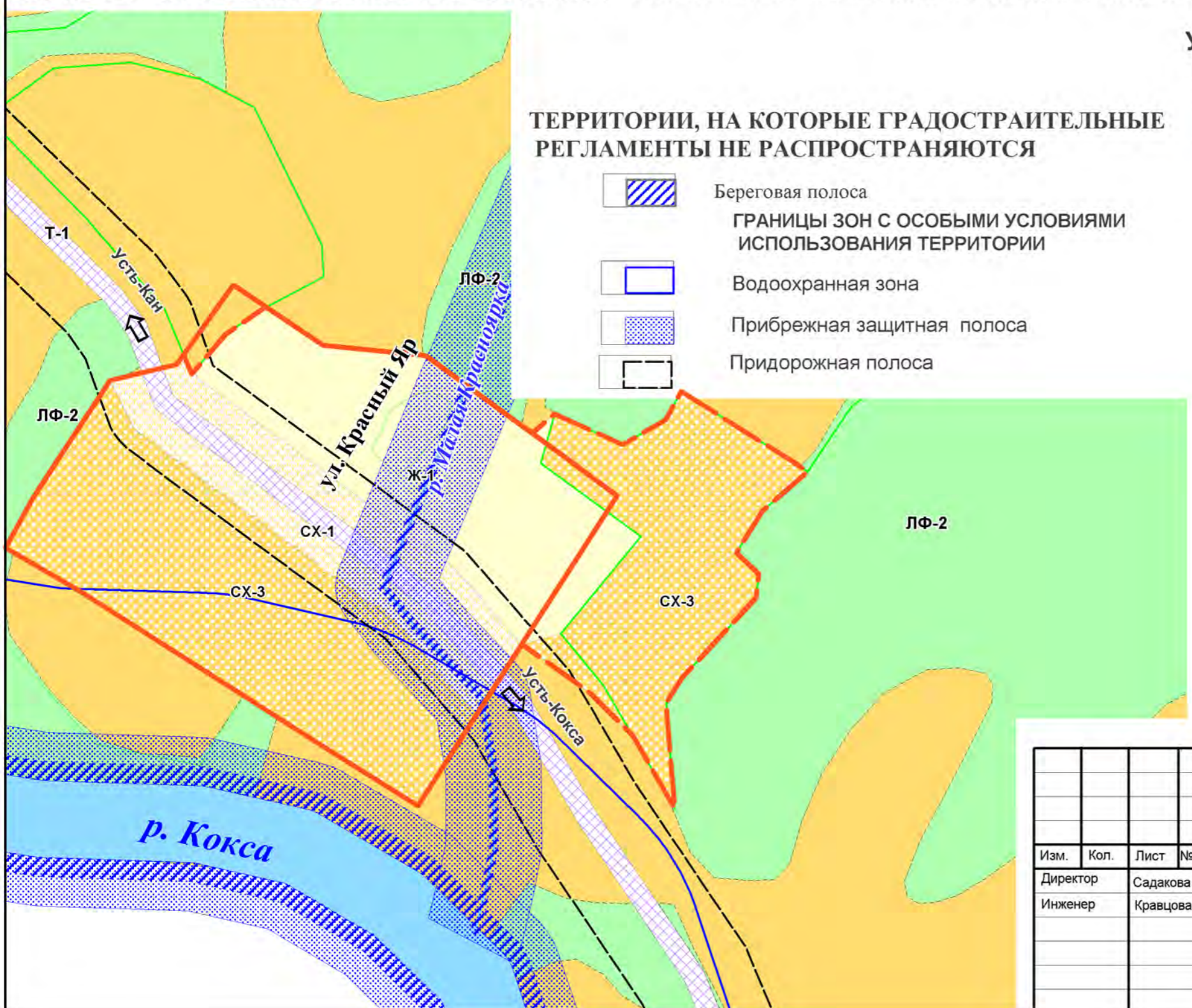







КАРТА ГРАДОСТРОИТЕЛЬНОГО ЗОНИРОВАНИЯ ТЕРРИТОРИИ УСТЬ-КОКСИНСКОГО СЕЛЬСКОГО ПОСЕЛЕНИЯ УСТЬ-КОКСИНСКОГО РАЙОНА РЕСПУБЛИКИ АЛТАЙ



КАРТА ТЕРРИТОРИАЛЬНЫХ ЗОН П. КРАСНОЯРКА. КАРТА ЗОН С ОСОБЫМИ УСЛОВИЯМИ ИСПОЛЬЗОВАНИЯ ТЕРРИТОРИИ П.КРАСНОЯРКА




ТЕРРИТОРИИ, НА КОТОРЫЕ ГРАДОСТРАИТЕЛЬНЫЕ РЕГЛАМЕНТЫ НЕ РАСПРОСТРАНЯЮТСЯ



-  Береговая полоса
-  ГРАНИЦЫ ЗОН С ОСОБЫМИ УСЛОВИЯМИ ИСПОЛЬЗОВАНИЯ ТЕРРИТОРИИ
-  Водоохранная зона
-  Прибрежная защитная полоса
-  Придорожная полоса

УСЛОВНЫЕ ОБОЗНАЧЕНИЯ




- Планир.
-  Граница населенного пункта
 -  Граница земельных участков

- ЖИЛАЯ ЗОНА (Ж)**
-  Ж-1 Зона застройки индивидуальными жилыми домами

- ЗОНЫ ИНЖЕНЕРНОЙ И ТРАНСПОРТНОЙ ИНФРАСТРУКТУРЫ**
-  Т-1 Зона транспортной инфраструктуры

- ЗОНЫ СЕЛЬСКОХОЗЯЙСТВЕННОГО ИСПОЛЬЗОВАНИЯ**
-  СХ-1 Зона сельскохозяйственных угодий
 -  СХ-3 Зона садов, огородов

ТЕРРИТОРИИ, НА КОТОРЫЕ ГРАДОСТРАИТЕЛЬНЫЕ РЕГЛАМЕНТЫ НЕ УСТАНОВЛИВАЮТСЯ

-  Сельскохозяйственные угодья в составе земель сельскохозяйственного назначения
-  Земли, покрытые поверхностными водами
-  ЛФ-2 - Земли лесного фонда (сельские леса)

						Заказчик: администрация Усть-Коксинского СП			
						Внесение изменений в Правила землепользования и застройки Усть-Коксинского СП Усть-Коксинского района Республики Алтай			
Изм.	Кол.	Лист	№ док	Подпись	Дата	Карта градостроительного зонирования	Стадия	Лист	Листов
							ГП	8	8
Директор		Садакова Г.А.				Карта территориальных зон п. Красноярка Карта зон с особыми условиями использования территории п. Красноярка	ООО "Компания Земпроект" 2017 г.		
Инженер		Кравцова С.Ю.							