

# КАРТА ГРАДОСТРОИТЕЛЬНОГО ЗОНИРОВАНИЯ ТЕРРИТОРИИ УСТЬ-КОКСИНСКОГО СЕЛЬСКОГО ПОСЕЛЕНИЯ УСТЬ-КОКСИНСКОГО РАЙОНА РЕСПУБЛИКИ АЛТАЙ

КАРТА ТЕРРИТОРИАЛЬНЫХ ЗОН.

КАРТА ЗОН С ОСОБЫМИ УСЛОВИЯМИ ИСПОЛЬЗОВАНИЯ ТЕРРИТОРИИ С.ВЛАСЬЕВО

## УСЛОВНЫЕ ОБОЗНАЧЕНИЯ

Планир.



Граница населенного пункта



Граница земельных участков

Планир.



ЖИЛАЯ ЗОНА (Ж)

Ж-1 Зона застройки индивидуальными жилыми домами

### ЗОНЫ ИНЖЕНЕРНОЙ И ТРАНСПОРТНОЙ ИНФРАСТРУКТУРЫ



Т Зона транспортной инфраструктуры

### ЗОНЫ СЕЛЬСКОХОЗЯЙСТВЕННОГО ИСПОЛЬЗОВАНИЯ



СХ-1 Зона сельскохозяйственных угодий

### ТЕРРИТОРИИ, НА КОТОРЫЕ ГРАДОСТРАИТЕЛЬНЫЕ РЕГЛАМЕНТЫ НЕ РАСПРОСТРАНЯЮТСЯ

#### ТЕРРИТОРИИ ОБЩЕГО ПОЛЬЗОВАНИЯ



ТОП - Территории занятые улицами, проездами, площадями,



Береговая полоса


### ТЕРРИТОРИИ, НА КОТОРЫЕ ГРАДОСТРАИТЕЛЬНЫЕ РЕГЛАМЕНТЫ НЕ УСТАНОВЛИВАЮТСЯ



Сельскохозяйственные угодья в составе земель сельскохозяйственного назначения



Земли, покрытые поверхностными водами



ЛФ-1- Земли лесного фонда



ЛФ-2 - Земли лесного фонда (сельские леса)

### ГРАНИЦЫ ЗОН С ОСОБЫМИ УСЛОВИЯМИ ИСПОЛЬЗОВАНИЯ ТЕРРИТОРИИ



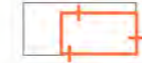
Водоохранная зона




Прибрежная защитная полоса



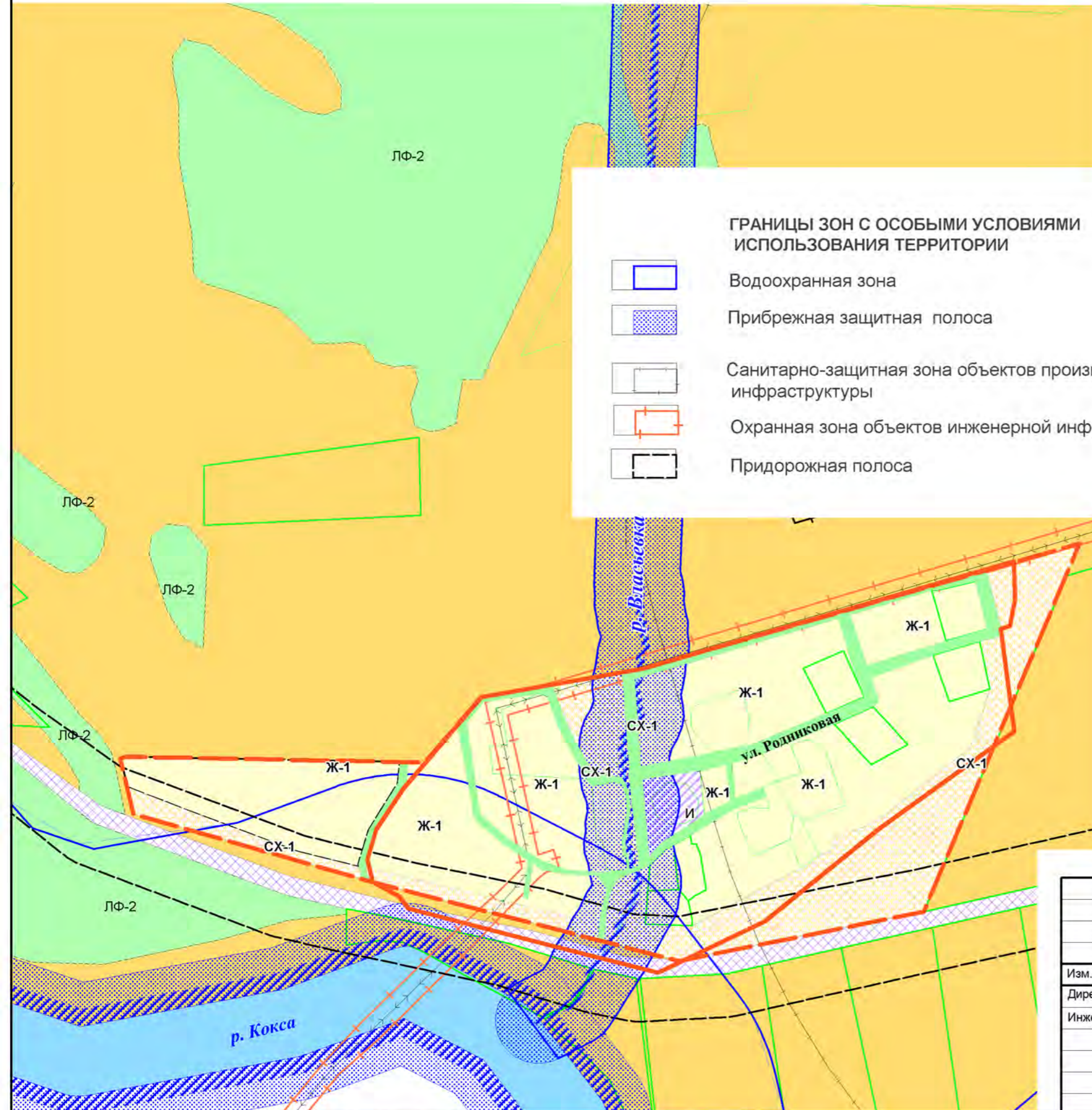
Санитарно-защитная зона объектов производственной инфраструктуры



Охранная зона объектов инженерной инфраструктуры



Придорожная полоса



						Заказчик: администрация Усть-Коксинского СП		
						Внесение изменений в Правила землепользования и застройки Усть-Коксинского СП Усть-Коксинского района Республики Алтай		
Изм.	Кол.	Лист	№ док	Подпись	Дата			Стадия
Директор				Садакова Г.А.		Карта градостроительного зонирования		Лист
Инженер				Кравцова С.Ю.				Листов
						Карта территориальных зон с. Власьево		ООО "Компания Земпроект" 2017 г.
						Карта зон с особыми условиями использования территории с. Власьево		
						ГП	5	8