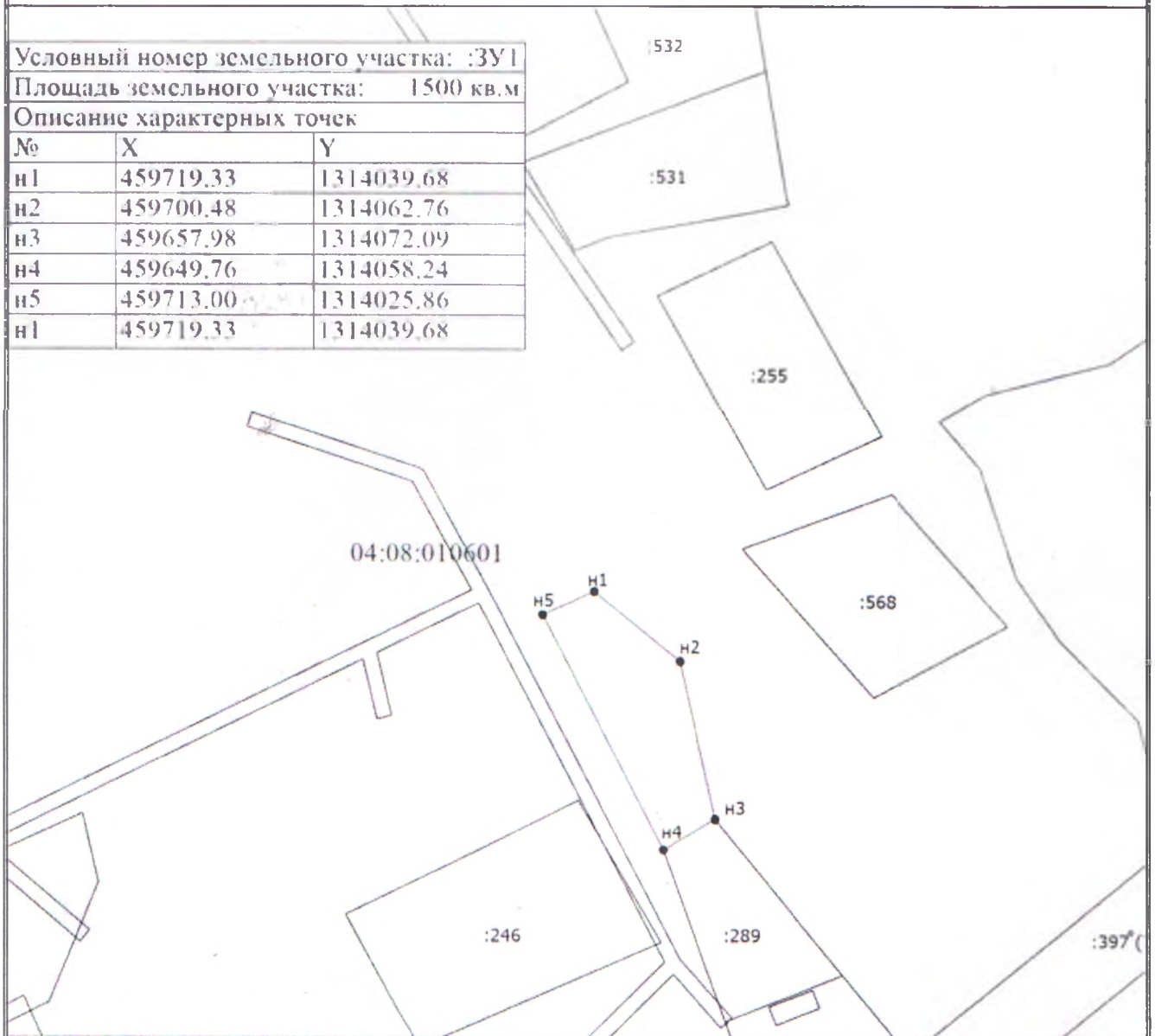








Схема расположения земельного участка или земельных участков на кадастровом плане территории

Условный номер земельного участка: :ЗУ1		
Площадь земельного участка: 1500 кв.м		
Описание характерных точек		
№	X	Y
н1	459719.33	1314039.68
н2	459700.48	1314062.76
н3	459657.98	1314072.09
н4	459649.76	1314058.24
н5	459713.00	1314025.86
н1	459719.33	1314039.68



Масштаб 1:1700

Условные обозначения

-  - Существующая часть границы, сведения о которой достаточны для определения ее местоположения
-  - Вновь образованная часть границы, сведения о которой достаточны для определения ее местоположения
-  - Характерная точка границы, сведения о которой позволяют однозначно определить ее положение на местности
-  - Обозначение новой характерной точки
-  - Часть контура, образованного проекцией существующего наземного конструктивного элемента здания, сооружения, объекта незавершенного строительства
-  - Граница кадастрового квартала
- 04:08:010601 - Номер кадастрового квартала