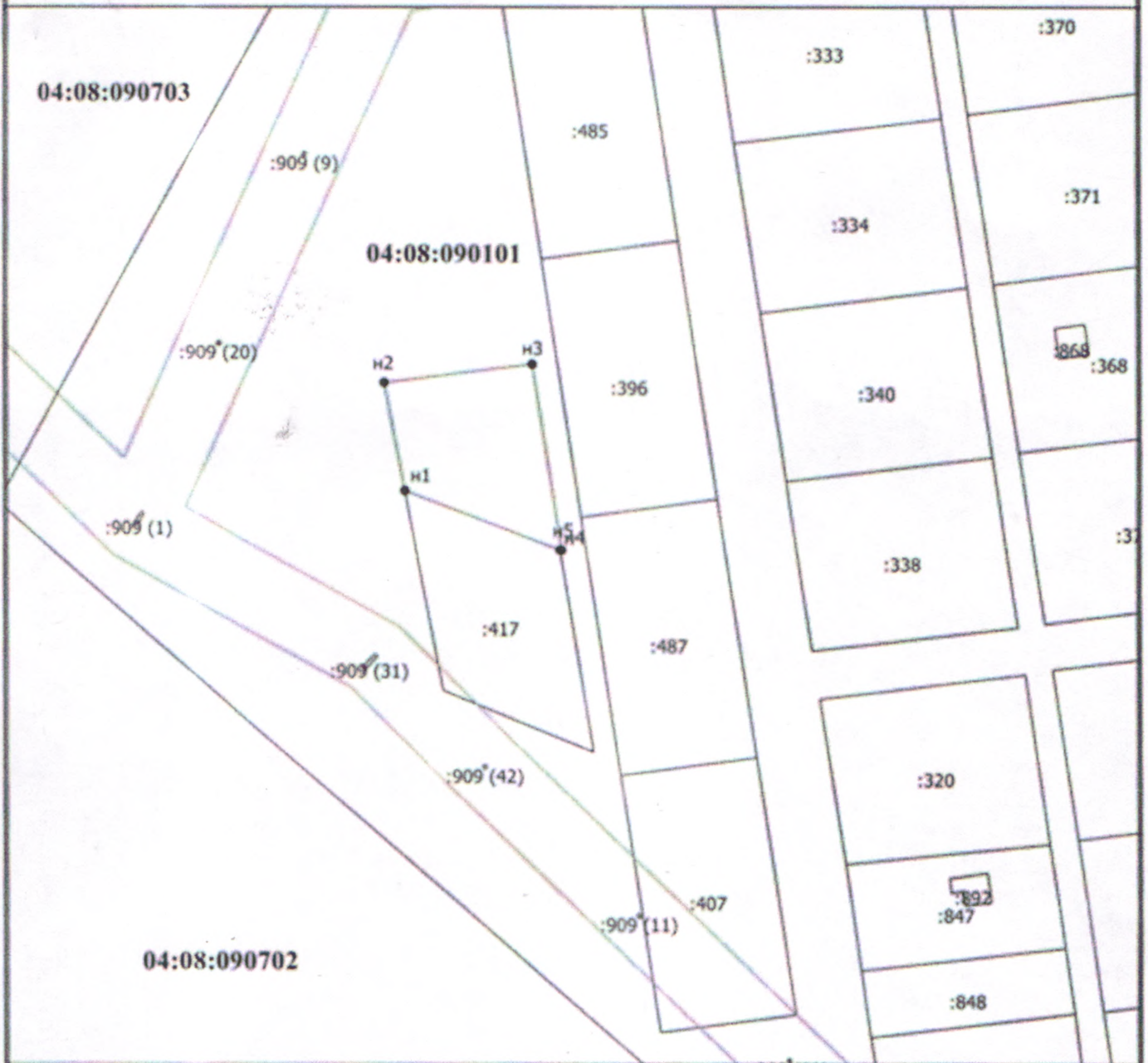









Схема расположения земельного участка или земельных участков на кадастровом плане территории



Масштаб 1:1800

Условные обозначения

-  - Существующая часть границы, имеющаяся в ЕГРН сведения о которой достаточны для определения ее местоположения
-  - Вновь образованная часть границы, сведения о которой достаточны для определения ее местоположения
-  - Характерная точка границы, сведения о которой позволяют однозначно определить ее положение на местности
-  - Обозначение новой характерной точки
-  - Часть контура, образованного проекцией существующего наземного конструктивного элемента здания, сооружения, объекта незавершенного строительства
-  - Граница зоны с особыми условиями
-  - Граница кадастрового квартала
- 04:08:090101** - Номер кадастрового квартала