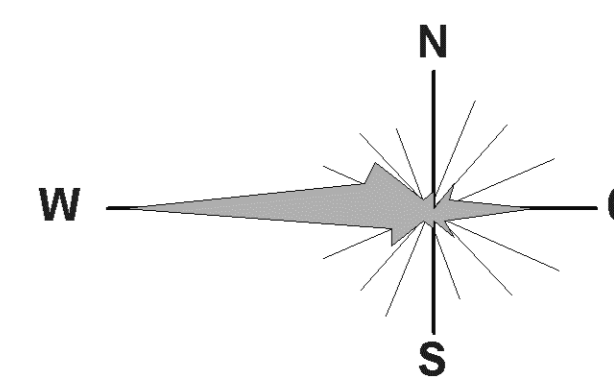











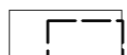


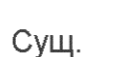
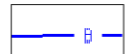


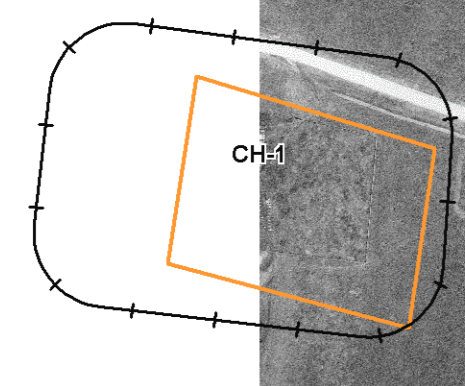
# КАРТА ГРАДОСТРОИТЕЛЬНОГО ЗОНИРОВАНИЯ ТЕРРИТОРИИ КАТАНДИНСКОГО СЕЛЬСКОГО ПОСЕЛЕНИЯ УСТЬ-КОКСИНСКОГО РАЙОНА РЕСПУБЛИКИ АЛТАЙ

## КАРТА ЗОН С ОСОБЫМИ УСЛОВИЯМИ ИСПОЛЬЗОВАНИЯ ТЕРРИТОРИИ С. КАТАНДА



### УСЛОВНЫЕ ОБОЗНАЧЕНИЯ

-  Граница населенного пункта
-  Границы территориальных зон
-  Границы земельных участков
-  ТЕРРИТОРИИ ОБЩЕГО ПОЛЬЗОВАНИЯ
-  ТОП - Территории заняты улицами, проездами, площадями.
-  Береговая полоса
- ГРАНИЦЫ ЗОН С ОСОБЫМИ УСЛОВИЯМИ ИСПОЛЬЗОВАНИЯ ТЕРРИТОРИИ**
-  Водоохранная зона
-  Прибрежная защитная полоса
-  СЗЗ производственных объектов и объектов специального назначения
-  ОЗ инженерной инфраструктуры
-  Придорожная полоса
-  Зона подтопления паводком (1% обеспеченность)
- Суц.**
-  Водопровод
-  Линия электропередач
-  Скважина
-  Водонапорная башня



Заказчик: администрация МО Катадинское СП Усть-Коксинского района					
Правила землепользования и застройки МО Катадинское сельское поселение Усть-Коксинского района Республики Алтай					
Изм.	Кол.	Лист	№ док.	Подпись	Дата
Директор	Садюкова Г.А.				
Инженер	Кривцова С.Ю.				
Карта градостроительного зонирования					Страна
Карта зон с особыми условиями использования территории в границе сел Катанда					Лист
					Листов
					133
					3
					7
					ООО "Компания Земпроект" 2016 г.