

Утверждена

Постановлением главы Администрации МО

«Усть-Коксинский район»

от 28.02.18 № 95

Схема расположения земельного участка на кадастровом плане территории

Условный номер земельного участка: :3У1

Площадь земельного участка: 1750 кв.м.

Обозначение характерных точек границ	Координаты, м Система координат МСК-04	
	X	Y
1	2	3
н1	450 695	1 333 519
н2	450 684	1 333 563
н3	450 648	1 333 554
н4	450 660	1 333 507
н1	450 695	1 333 519

407(127)

04:08:070401

04:08:000000:407(10)



04:08:000000:407(41)

04:08:070401:191





04:08:070401:67

300000:407(40)

04:08:070401:185

Масштаб 1:2000

Условные обозначения:

-  - проектируемая граница земельного участка
-  - граница земельного участка, сведения о которой содержатся в ГКН
-  - граница кадастрового квартала
-  н1 - проектируемая характерная точка земельного участка
- 04:08:070401:67 - обозначение участка в квартале
- :3У1 - обозначение проектируемого земельного участка
- 04:08:070401 - номер кадастрового квартала

04.08.000000.407(14)