

Утверждена

Постановлением главы Администрации МО

«Усть-Коксинский район»

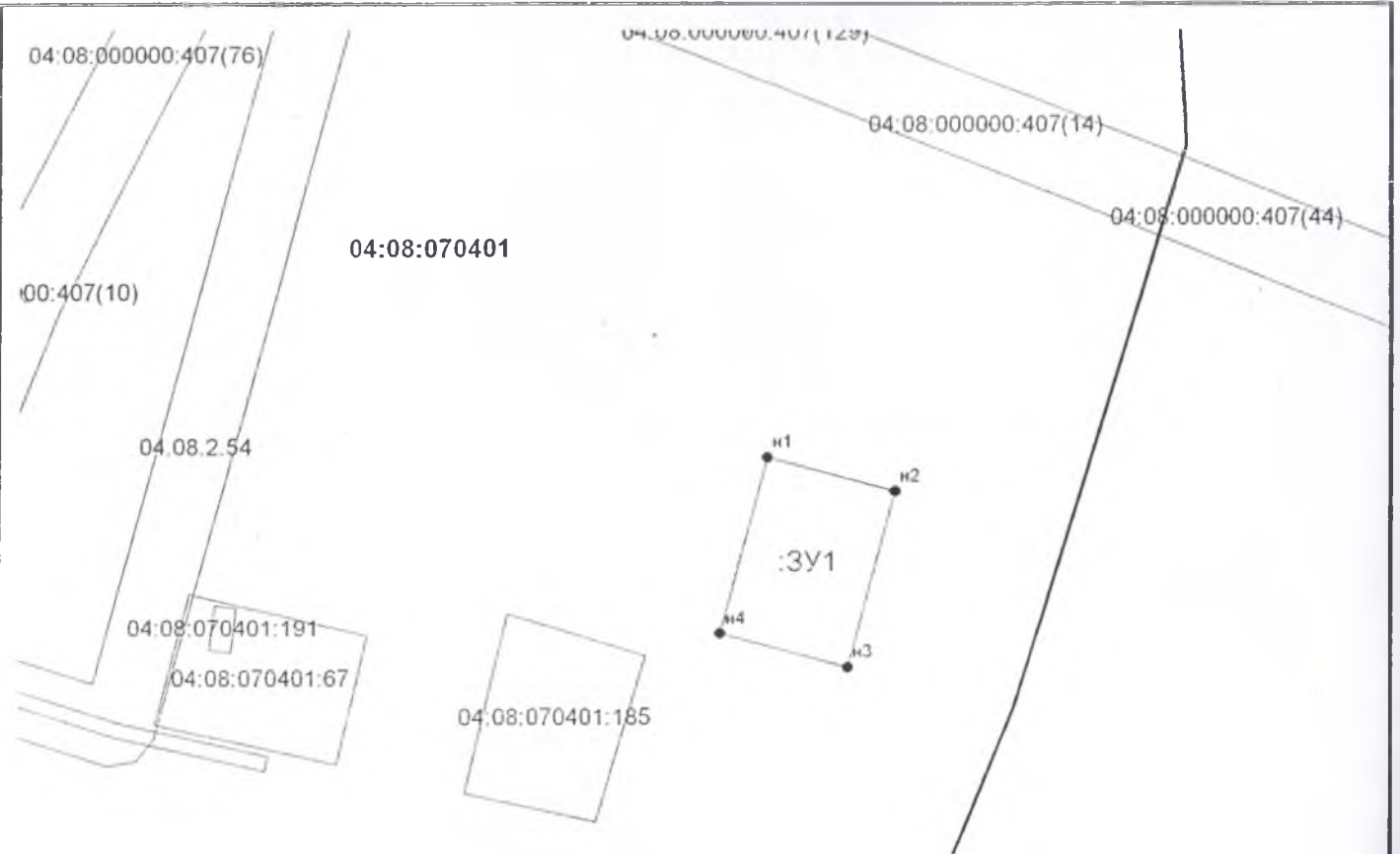
от 28.02.2018 № 94

Схема расположения земельного участка на кадастровом плане территории

Условный номер земельного участка: :3У1





Площадь земельного участка: 1782 кв.м.

Обозначение характерных точек границ	Координаты, м Система координат МСК-04	
	X	Y
1	2	3
n1	450 661	1 333 654
n2	450 652	1 333 689
n3	450 604	1 333 676
n4	450 613	1 333 641
n1	450 661	1 333 654



Масштаб 1:2000

Условные обозначения:

-  - проектируемая граница земельного участка
-  - граница земельного участка, сведения о которой содержатся в ГКН
-  - граница кадастрового квартала
-  n1 - проектируемая характерная точка земельного участка
- 04:08:070401:185 - обозначение участка в квартале
- :3У1 - обозначение проектируемого земельного участка
- 04:08:070401 - номер кадастрового квартала