







Утверждена постановлением Администрации
Муниципального Образования
"Усть-Коксинский район" Республики Алтай
от « 20 » марта 2018 г. № 171

Схема расположения земельного участка или земельных участков
на кадастровом плане территории

Условные обозначения :

	Зона с особыми условиями использования территории, внесенная в ГКН
	Граница МО/населенного пункта, внесенная в ГКН
	Граница кадастрового квартала
	Граница участка, существующего в ГКН
	Граница образуемого земельного участка(участков)
	характерная точка границы образуемого земельного участка
04:08:080101	номер кадастрового квартала
:1052	обозначение земельного участка, сведения о котором содержатся в ГКН

