















Разработка документации по планировке территории (проекта планировки и межевания) в отношении земельного участка с кадастровым номером 04:08:090801:284

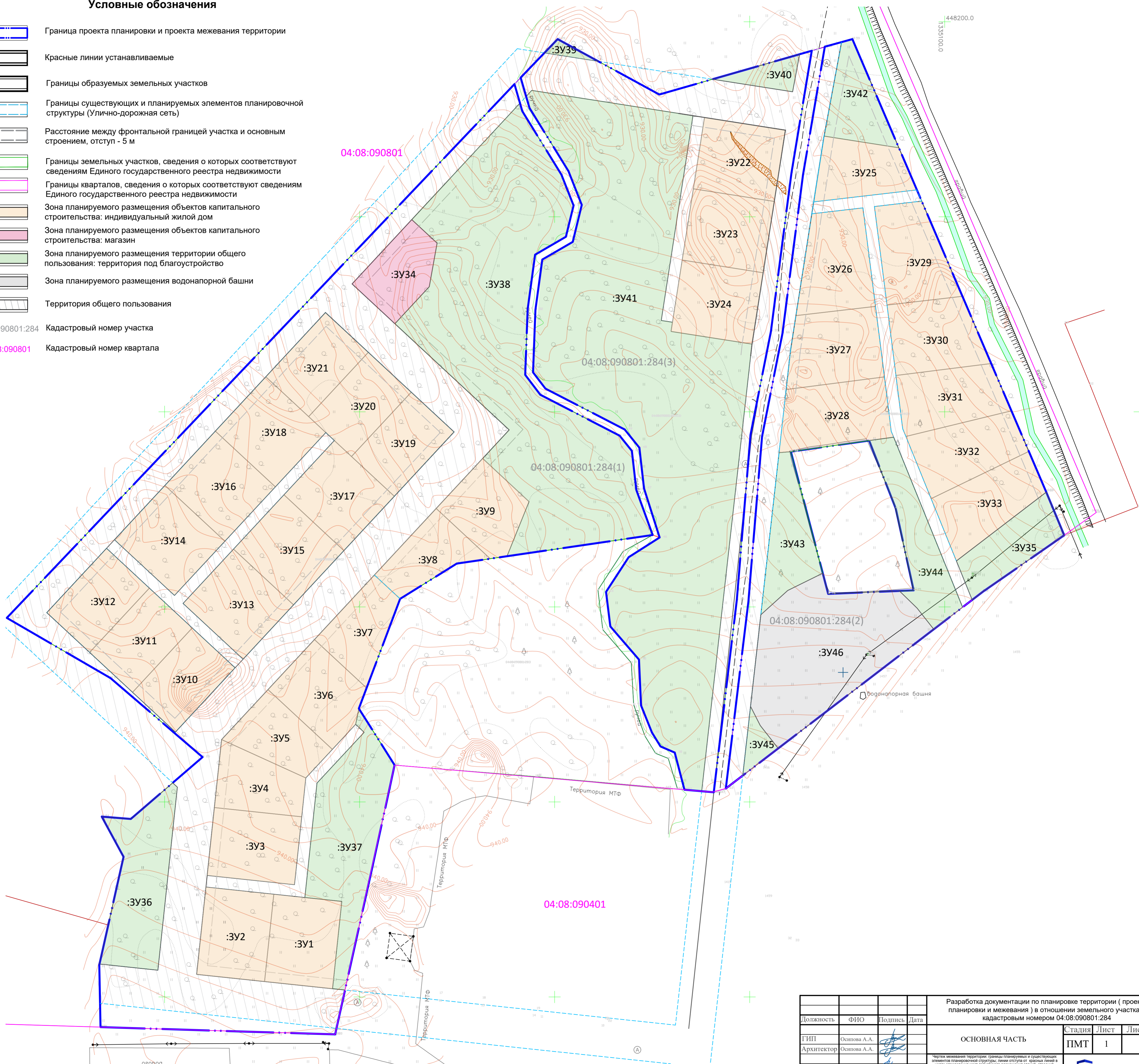
Чертеж межевания территории: границы планируемых и существующих элементов планировочной структуры; линии отступа от красных линий в целях определения мест допустимого размещения зданий, строений, сооружений; границы образуемых земельных участков, в том числе в отношении которых предполагаются резервирование и (или) изъятие для государственных или муниципальных нужд; границы публичных сервитутов.




Условные обозначения

-  Граница проекта планировки и проекта межевания территории
-  Красные линии устанавливаемые
-  Границы образуемых земельных участков
-  Границы существующих и планируемых элементов планировочной структуры (Улично-дорожная сеть)
-  Расстояние между фронтальной границей участка и основным строением, отступ - 5 м
-  Границы земельных участков, сведения о которых соответствуют сведениям Единого государственного реестра недвижимости
-  Границы кварталов, сведения о которых соответствуют сведениям Единого государственного реестра недвижимости
-  Зона планируемого размещения объектов капитального строительства: индивидуальный жилой дом
-  Зона планируемого размещения объектов капитального строительства: магазин
-  Зона планируемого размещения территории общего пользования: территория под благоустройство
-  Зона планируемого размещения водонапорной башни
-  Территория общего пользования

04:08:090801:284 Кадастровый номер участка

04:08:090801 Кадастровый номер квартала



				Разработка документации по планировке территории (проекта планировки и межевания) в отношении земельного участка с кадастровым номером 04:08:090801:284		
Должность	ФИО	Подпись	Дата	Стадия	Лист	Листов
ГИП	Основа А.А.			ОСНОВНАЯ ЧАСТЬ	ПМТ	1
Архитектор	Основа А.А.					
Проверил	Киркина А.Л.			Чертеж межевания территории: границы планируемых и существующих элементов планировочной структуры; линии отступа от красных линий в целях определения мест допустимого размещения зданий, строений, сооружений; границы образуемых земельных участков, в том числе в отношении которых предполагаются резервирование и (или) изъятие для государственных или муниципальных нужд; границы публичных сервитутов. М1:1000		
				